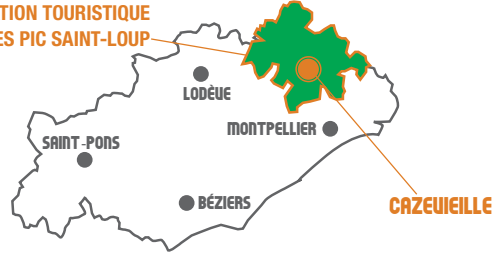


- 1 Du parking (P), se diriger vers un abri de pierres sèches, et s'engager sur le chemin caillouteux à sa gauche. Atteindre peu après une intersection avec une piste venant du village à gauche.
- 2 Prendre à droite le chemin (▲) : présence d'affleurements rocheux, qui rendent l'assise délicate) qui s'élève à flanc de massif à travers une végétation de cadès, chênes-verts, buis et genévriers (point de vue en face sur la croix du sommet du pic, à droite sur le littoral et la plaine viticole). Bien plus loin, ignorer un chemin qui descend sur la droite et continuer la progression sous un petit tunnel de chênes-verts puis passer, à gauche, devant un pierrier. Atteindre le carrefour de la Croisette (signalétique directionnelle).
- 3 Prendre en face le sentier du pic. Celui-ci se resserre et grimpe en lacets jusqu'au sommet.
- 4 Déboucher sur une plateforme rocheuse (la chapelle mérite une visite). Quelques mètres plus haut, atteindre le point culminant du pic Saint-Loup, à 658 m (▲) : à-pics dangereux). Profiter du panorama au nord, le mont Algoual, le massif de la Séranne, la cuvette de Saint-Martin-de-Londres, le mont Lozère et par temps clair à l'est, le mont Ventoux).
- 4 Pour le retour, descendre par le même itinéraire jusqu'au parking.



Situé à 20 km au nord de Montpellier, entre les Cévennes et la méditerranée, le pic Saint-Loup, du haut de ses 658 mètres, nous offre une vue imprenable sur le territoire. Perçue comme un point « culminant » incontournable, la dite « Sainte-Victoire » du Languedoc est devenue, pour la région montpelliéraine, un véritable symbole, une référence en matière de loisirs de pleine nature.

DESTINATION TOURISTIQUE CÉVENNES PIC SAINT-LOUP



- Pic Saint-Loup, à 20 km au nord de Montpellier par la D 113 en direction de Cazeuille.
- P (GPS : N 43°46'12.5" – E 3°47'32.2") au village.



Sur le territoire de la commune de : **CAZEUILLE**

- **Office de Tourisme du Grand Pic Saint-Loup**
25, allée de l'Espérance, 34270 Saint-Mathieu-de-Trévières,
04 67 55 16 83, www.tourismepicsaintloup.fr
- **Commune de Communes du Grand Pic Saint-Loup**
25, allée de l'Espérance, 34270 Saint-Mathieu-de-Trévières,
04 67 55 17 00, www.cc-grandpicsaintloup.fr
- **Comité Départemental de la Randonnée Pédestre de l'Hérault**
04 67 67 41 15, <http://www.ffrandonnee34.fr/>



Itinéraire aménagé par la Communauté de communes du Grand Pic Saint-Loup, avec le soutien du Conseil Général de l'Hérault.

Le nom Fiche Rando Hérault® est une marque déposée : nul ne peut l'utiliser sans l'autorisation du Comité Départemental de Randonnée Pédestre de l'Hérault.

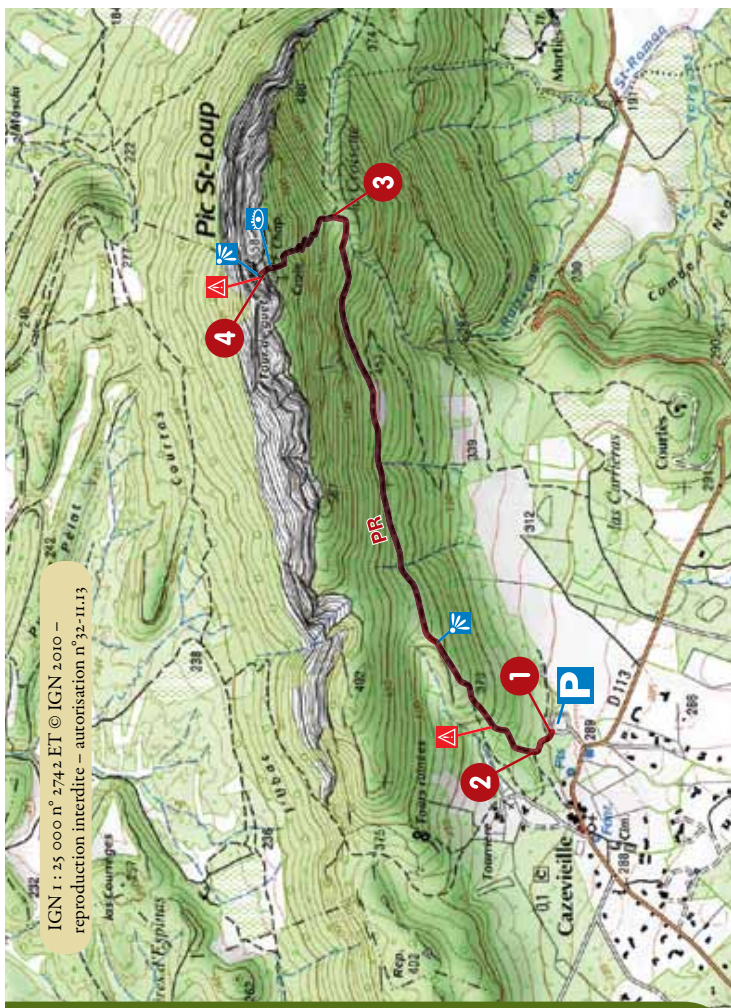
Conception : CDRP34, Nicolas Vincent Estévez /
 Textes et photos : CDRP34, Géraldine Guérin, Régine Svaldi, CDRP34, Impression : imp. sat. Impremens / 2014

Le Pic Saint-Loup Cazeuille CÉVENNES - PIC SAINT-LOUP

Fiche
rando
Hérault®
le Languedoc

6km
MOYEN / 2H





LÉGENDE DE LA CARTE

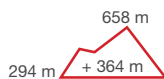
- Tracé de l'itinéraire
- Ⓛ Repères chiffrés
- P Parking
- ⚠ Danger
- 👁 À voir
- 👁 Point de vue

Chaussures de marche conseillées. Prudence aux abords des falaises au sommet du pic. Montée raide entre le carrefour de la Croisette et le sommet du pic. Circuit à ne pas entreprendre par forte chaleur.

Numéro de secours : 112

CODE DE BALISAGE

- ➡ Bonne direction
- ⏸ Changement de direction
- ✘ Mauvaise direction



ÉCOLOGIE : LE PIC SAINT-LOUP, UN SITE PROTÉGÉ

Ce site, classé depuis 1978, fut également intégré au Réseau NATURA 2000. L'objectif était, entre autres, de préserver le biotope de l'aigle de Bonelli. Aujourd'hui, cette espèce menacée n'occupe plus les lieux, mais laisse derrière elle une faune et une flore caractéristiques de l'environnement de garrigue. Cette spécificité végétale est surtout représentée par les chênes verts (sur le versant sud) et les chênes blancs (sur la face nord), mais aussi par les chênes kermès, les pins d'Alep, les arbusiers, les genévriers..., sans oublier les nombreuses plantes aromatiques (thym, laurier, romarin...) riches en vertus et surtout incroyablement parfumées.

Aujourd'hui, cette flore et cette faune restent fragiles, c'est pourquoi il est important de continuer à les protéger, notamment en restant sur les chemins balisés.



GÉOLOGIE : UN PATRIMOINE NATUREL EXCEPTIONNEL

Notre paysage a connu de grands bouleversements à travers le temps. Il y a 190 millions d'années (Jurassique), la mer recouvrait entièrement le territoire. C'est seulement à la fin du Crétacé (-65 Ma) qu'elle va se retirer, laissant ainsi émerger des terres.

Vont suivre d'importants plissements sur la plaque continentale qui seront à l'origine de la formation de la chaîne pyrénéo-provençale, mais aussi de l'aspect « pointu » du pic Saint-Loup, qui atteignait alors 1 000 mètres d'altitude.

À -45 millions d'années, le pic va subir une longue période d'érosion qui va avoir pour conséquence l'usure de son sommet, un phénomène encore actif aujourd'hui. Malgré cela, s'étirant sur 6 km, il reste visible de la mer.

Enfin, bien que très ressemblant, le pic Saint-Loup et l'Hortus n'ont pas été formés à la même époque ; l'un date de la fin du Jurassique supérieur (-163 à -145 Ma), l'autre du Crétacé inférieur (-99 à -65 Ma).



QUAND L'HISTOIRE FAIT CORPS AVEC LE PAYSAGE

Le pic Saint-Loup tient son nom d'une légende médiévale. Trois frères, Loup, Guiral et Clair, amoureux de la même jeune fille, partirent en croisade sans savoir lequel d'entre eux elle choisirait comme époux. Au retour de Terre Sainte, la bien-aimée avait trépassé. Désespérés, chacun des trois frères choisit un sommet afin de s'y établir en ermite, et ils se promirent d'allumer chaque année un grand feu. Les feux s'éteignirent l'un après l'autre. Loup mourut le dernier. En souvenir, les populations donnèrent leur nom aux refuges que l'on connaît aujourd'hui sous les noms de mont Saint-Guiral, mont Saint-Clair, et pic Saint-Loup.

De ce passé subsistent des traces, des témoins tels que la chapelle Saint-Joseph (Haute antiquité, au sommet du pic); les châteaux de Vivioures et de Montferrand (XII^e siècle) ; la Tour et les nombreux *tumulii* de Cazevieille (XI^e siècle et âge du fer).

Quant à la viticulture, introduite par les phocéens, elle se développa dans toute la province romaine, jusque dans nos campagnes ou elle devint une véritable tradition. Aujourd'hui, elle tient une place importante ; la variété des sols et les variations climatiques donnant à chaque vin sa spécificité.

À VOIR / À VISITER

- **Nombreux tumuli** (nécropole de l'âge du Fer).
- **Tour de Cazevieille** (XII^e siècle).
- **Chapelle Saint-Joseph** (Haute antiquité).
- **Château de Montferrand** (1185).
- **Château de Vivioures** (mentionné en 1130).
- **Panorama** du col de Fambétou.

À SAVOIR

- **Pèlerinage à la chapelle**, le dimanche le plus près de la Saint-Joseph.
- « **Festa Trail** », le troisième week-end de mai.

À DÉGUSTER, AVEC MODÉRATION

- **Les vins du Pic Saint-Loup.**